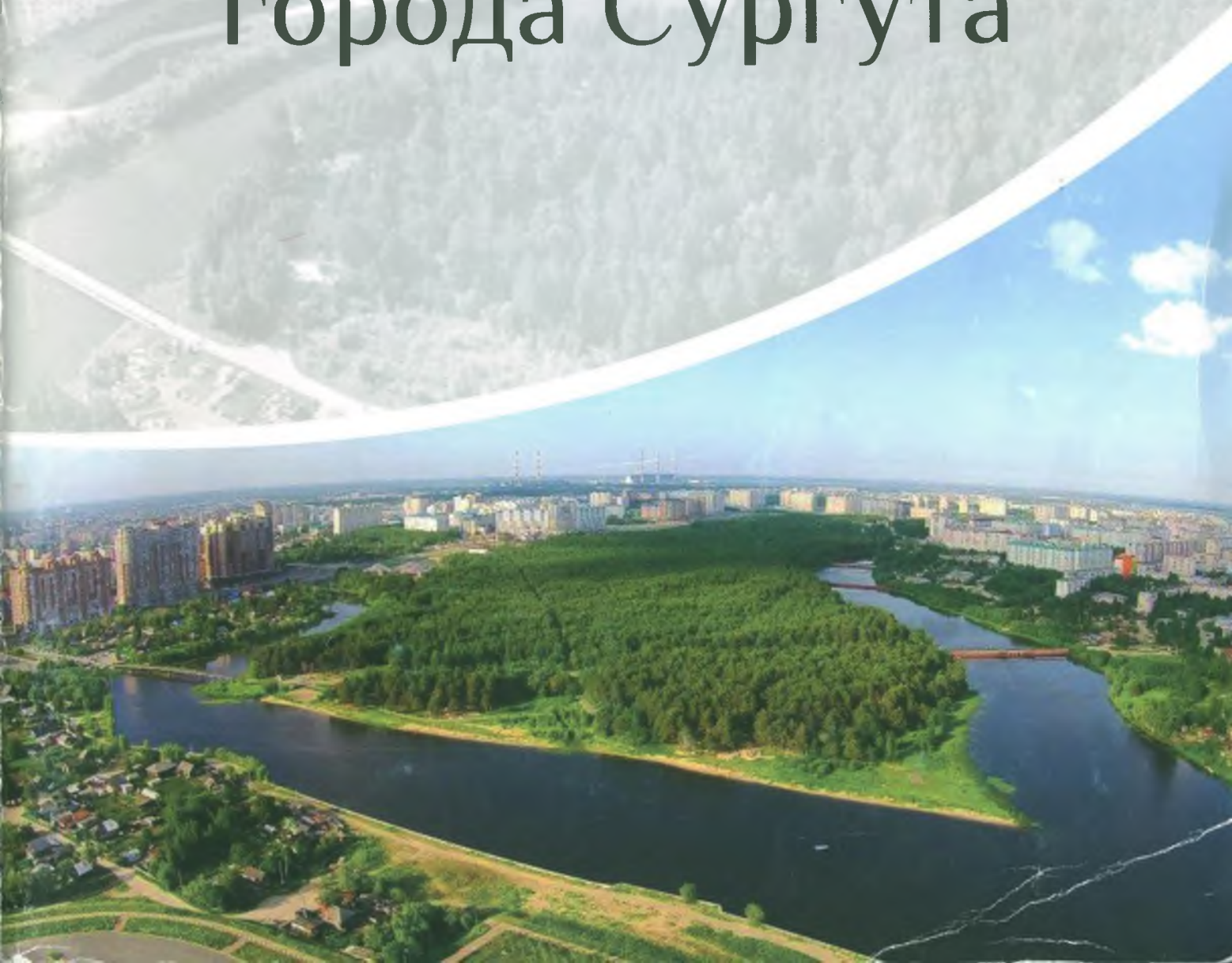


К-55 118-12-11
П-18



Парки и скверы города Сургута



Дорогие жители и гости города Сургута!

Перед Вами второе издание, посвященное паркам и скверам города. Здесь есть популярные и всеми любимые места отдыха, а также небольшие и очень уютные скверы, может быть кому-то неизвестные. В эти бесценные уголки живой природы, так необходимые горожанам, вложен труд многих людей, в том числе и труд самих жителей города.

Мы знаем, как сложно в наших суровых климатических условиях посадить и вырастить дерево, куст, цветочную клубу. Но, как прекрасен наш город благодаря ярким цветникам, удивительным тжльпанам, зеленым аллеям, уютным скверам и природным паркам! Все это появилось в результате упорного труда и огромного желания украсить северный город, создать и сохранить природные «зеленые зоны» города.

Озеленение и благоустройство — одни из важных направлений деятельности Администрации города, результаты которых определяют уровень комфортности и эстетической привлекательности городской среды.

Все парки и скверы располагаются непосредственно в зоне уже существующей жилой застройки и используются для прогулок и отдыха жителей города, проведения культурно-оздоровительных и спортивных мероприятий.

На сегодняшний день в городе располагается 26 парков и скверов, общая площадь которых составляет 169,57 га, включая набережную.

Мы благодарим жителей и гостей города за бережное отношение к «зеленым зонам» и надеемся, что и в дальнейшем наш город будет преображаться и становиться комфортнее со своими красивыми уголками природы.

С уважением,

*Начальник управления по природопользованию и экологии
Администрации города Сургута
Андрей Семенович Анохин*

Существующие парки

209
200.00
09.09.18 КР



9000984182

2520

17072520

ИБУН ЧБС

в Сургут КР





ПАРК ЗА САЙМОЙ



Парк «За Саймой» расположен в центре города Сургута, в междуречье среднего и левого рукавов реки Саймы. Площадь парка составляет 55,88 га.

14 июня 1977 года Решением Исполкома городского Совета депутатов трудящихся было решено создать парк в междуречье реки Сайма и присвоить ему название «Парк имени 60-летия Октября».

В 1981 году началось проектирование парка и только в 1999 году в лесном массиве постепенно начались работы по обустройству дорожно-тропиночной сети с установкой детского игрового и спортивного оборудования, а также площадок для отдыха.

На территории парка «За Саймой» обустроены тротуары и дорожки с плиточным и асфальтобетонным покрытием, места отдыха для горожан, установлены малые архитектурные формы. На территории парка расположены 8 детских спортивно-игровых комплексов для детей разных возрастов и для детей с ограниченными возможностями и скульптуры со сказочными персонажами (автор-скульптор Микеров В.И.).





Для активного здорового образа жизни детей и взрослых есть площадки для баскетбола, волейбола и мини- футбола, дорожки для катания на роликовых коньках и скейтбордах, а в зимнее время дорожная сеть служит лыжной трассой.






ФЛОРА.

В лесном массиве парка естественного происхождения растёт сосна, кедр, берёза, ель и осина. Почва покрыта ковром из зелёного сфагнового мха и багульника, а в травяно-кустарничковом ярусе растёт брусника, черника и майник.

Неотъемлемой частью парка является водохранилище на реке Сайма.

Три рукава реки, сливаясь, образуют долину, перегороженную плотиной с затворами, пешеходными переходами, которые выполнены в виде мостов с элементами каслинского литья.

На самом деле они являются гидротехническими сооружениями для водорегулирования.











БОТАНИЧЕСКИЙ САД

Условная зона Ботанического сада – это лесопарковый участок площадью 15,45 га, примыкающий с северо-востока к парку «За Саймой».

В 2001 году инициативной группой Сургутского государственного университета, в зоне интродукционного питомника, расположенного в парке «За Саймой», проводились экспериментальные работы по адаптации различных растений к северным условиям. Суще-

ствующие экспериментальные посадки может увидеть каждый житель города, прогуливаясь по парку «За Саймой».

На территории Ботанического сада в мае 2015 года была высажена дубовая аллея из монгольских дубов, черемуха Маака и в сентябре этого же года пересажено 30 саженцев липы мелколистной.









ПАРК КЕДРОВЫЙ ЛОГ

Парк «Кедровый Лог» расположен в Западном жилом районе города Сургута, примыкает с севера к улице Губкина, с юга – к правому берегу протоки Боровая, с востока – к правому берегу ручья Кедровый Лог, с запада – к Югорскому тракту.

Проектирование парка началось в 1998 году. Территория парка представляет собой лесной массив естественного происхождения общей площадью 38,22 га. Строительство данного объекта ведется с 1999 года и по настоящее время.



В настоящее время полностью обустроена дорожно-тропиночная сеть с каскадами искусственных водоёмов, терренкурами и местами для отдыха взрослых и детей с установкой малых архитектурных форм (цветочниц, скамеек, урн), детскими игровыми площадками.

С 2010 года в западной части парка ведется строительство дворца культуры «Нефтяник».

Построенная в 2015 году через территорию парка пешеходная Центральная аллея связала Дворец искусств «Нефтяник» и территорию городского парка культуры.

ФЛОРА.

Лесной массив парка естественного происхождения с преобладанием хвойных пород деревьев. Лиственные породы деревьев (берёза и осина) расположились в северной части парка, вдоль ручьев.


ДОРОЖКИ ПАРКА СВЯЗЫВАЮТ ВОЕДИНО ВСЕ СУЩЕСТВУЮЩИЕ ОБЪЕКТЫ:

- санаторий «Кедровый Лог»;
- цех космической связи «Орбита»;
- конно-спортивную базу «Факел»;
- дворец культуры «Нефтяник»;
- мост через ручей «Кедровый Лог».

На территории парка находится археологический памятник «Сургутское 1». Это городище датируется VI-VII вв. н.э. и относится к зеленогорскому этапу Обь-Иртышской общности.

Рядом с парком «Кедровый Лог» находится «Городской парк Культуры», открытый в 1987 году







Существующие скверы





СКВЕР «ПЛОЩАДЬ СОВЕТОВ»



В 8 микрорайоне города Сургута расположен сквер «Площадь Советов» с площадью 1 га.

В 2006 - 2007 годах были выполнены работы по обустройству сквера с устройством пешеходных дорожек с зонами отдыха и установлены скамейки.

Данный сквер является изящным украшением площади перед городской Администрацией. Здесь проводят массовые мероприятия, выступают городские творческие коллективы, встречают делегации других городов и регионов.

Особое внимание уделяется цветочному оформлению сквера. Различные виды цветов собраны в композиции и рисунки с элементами вертикального озеленения, пирамидами и фигурами из цветов.

Существующее озеленение максимально сохраняется и дополняется декоративным оформлением и посадкой деревьев.







СКВЕР

«МЕМОРИАЛ СЛАВЫ»



Сквер «Мемориал Славы» – одно из знаковых мест Сургута со своей историей, уходящей к истокам создания города. В прошлом - это место было Троицкой площадью, которая в конце XX века была переименована в площадь «Красных партизан».

Площадь сквера «Мемориал Славы» составляет 2,12 га и включает в себя:

- мемориальный комплекс, открытие которого состоялось в 1968 году, где уже были установлены два памятника: «Борцам за Советскую власть» и «Сургутянам, павшим на фронтах Великой Отечественной войны» (автор проекта В. Стародумов).
- Вечный огонь, который был зажжен в 1975 году;
- каменную часовню, построенную в 1995 году на месте Троицкой церкви;
- бюст В.И. Ленина (автор проекта Н. Мазуренко), появившийся в 2004 году после реконструкции мемориала.

В сентябре 2015 года на территории сквера были высажены голубые ели «Аллея Победы» в честь празднования 70-й годовщины Великой Победы. Высаженная Аллея призвана обеспечить связь поколений и увековечить память о героях Великой Отечественной войны.





СКВЕР «ЦЕНТРАЛЬНЫЙ»



В южной части Центрального микрорайона между улицей Энергетиков и бульваром Свободы расположен сквер «Центральный». Площадь сквера составляет 2,9 га. Создание и обустройство сквера началось в 1998 году.

Почти всю территорию сквера пересекает ручей с извилистым руслом, сохраняя свой естественный ландшафт. Разветвлённая дорожно-тропиночная сеть уводит вглубь сквера, где располагаются скамейки для отдыха.

3 октября 1998 года в центре сквера был установлен памятник Воинам-Интернационалистам.







СКВЕР

«СТАРОЖИЛОВ»

Сквер расположен на пересечении улицы Энергетиков и бульвара Свободы в центральной части города Сургута. Площадь сквера составляет 5,7 га. В 2003 году началось проектирование сквера, а благоустройство – с 2008 года.

Удобные пешеходные дорожки протянулись через весь сквер, сохранив привычное использование жителями города прилегающих микрорайонов.

В зимнее время в сквере проходит лыжная трасса, которая активно используется жителями города.

СКВЕР ПО УЛИЦЕ ПЕРВОПРОХОДЦЕВ


Сквер расположен в зоне жилой застройки в 25 микрорайоне по проезду Первопроходцев. Площадь сквера составляет 0,31 га.

В 2014 году к уже существующей дорожно-тропиночной сети были дополнительно

устроены площадки для отдыха горожан, с устройством малых архитектурных форм. В основе архитектурно-планировочного решения заложена идея создания сквера для повседневного отдыха жителей близлежащих домов.



СКВЕР «ЭНЕРГЕТИКОВ»



Создание и обустройство сквера началось в 1998 году. Решением городской комиссии по топонимике в 2003 году детскому парку по улице Энергетиков было присвоено название «Энергетиков». Сквер расположен среди лесного массива в 8 микрорайоне города на площади 3,3 га.

В парке поселились сказочные персонажи из бронзы: Кот учёный, Вепрь, Царевна-лягушка и Золотая рыбка - работы известного сургутского скульптора, члена союза художников России Николая Янчака.

Украшением сквера служат деревянные тематические пластины с фигурной резьбой по мотивам известных детских сказок: «Три поросёнка», «Лиса и ворона», «Заяц - хвостун».

Для любителей экстремального вида спорта на территории сквера установлено спортивное оборудование (роллердром и скейт-площадки) и детские игровые комплексы.







СКВЕР В 32 МИКРОРАЙОНЕ



Сквер находится в 32 микрорайоне города Сургута, между улицами 30 лет Победы и Иосифа Каролинского. Площадь сквера составляет 6,02 га, строительство велось с 2011 по 2014 годы.

По всей территории сквера проходит велосипедная дорожка, которая в зимнее время используется в качестве лыжной трассы.



Функционально территория сквера разделена на несколько зон: спортивная – в восточной и южной части, детская игровая – в юго-западной и в северной части. Установлена многофункциональная спортивная площадка для игр в баскетбол, волейбол и футбол, с гимнастическими снарядами и комплексами.

Детские игровые площадки устроены изолированно друг от друга и предусмотрены для детей разных возрастов. Размещаются на уже сложившихся полянках внутри сквера, тем самым защищены от ветра для более комфортных условий для детей и их родителей. Малые архитектурные формы подобраны в едином стилевом направлении, органично вписываются в лесопарковое окружение.

Также обустроены места отдыха горожан с установкой скамеек и урн, с максимальным сохранением природных факторов ландшафта.

Для сбора излишней влаги на территории сквера устроен искусственный водоем.

Сочетание хвойного леса, водной поверхности и спокойного рельефа создают особенно благоприятные условия для жизни и отдыха горожан, проживающих в этом микрорайоне.





СКВЕР «ДРУЖБЫ НАРОДОВ»

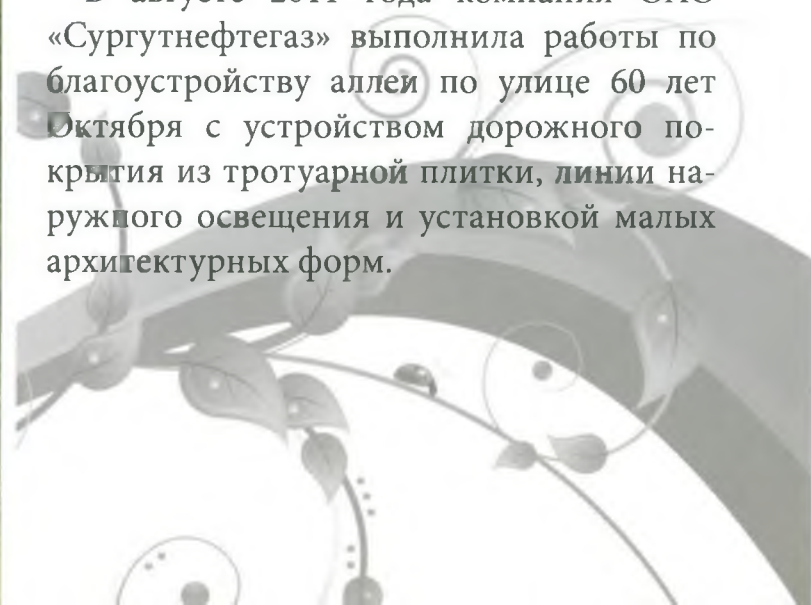
Сквер «Дружбы народов» (площадь 2,15 га) был открыт в 1987 году. Совместный труд советских и болгарских строителей внёс заметный вклад в развитие города. В этом же году на территории сквера был установлен памятник руководителю коммунистической партии Болгарии – Георгию Димитрову.

В 2003 году были выполнены работы по обустройству сквера. Создана дорожно-тропиночная сеть, которая проходит через весь сквер. Появились уютные места отдыха для горожан.

СКВЕР «АЛЛЕЯ СЛАВЫ»

Сквер, общей площадью 0,64 га, расположен в городе Сургуте по улице 60 лет Октября.

В августе 2011 года компания ОАО «Сургутнефтегаз» выполнила работы по благоустройству аллеи по улице 60 лет Октября с устройством дорожного покрытия из тротуарной плитки, линии наружного освещения и установкой малых архитектурных форм.






СКВЕР «МОЛОДЕЖНЫЙ»



Между проспектом Мира и проспектом Ленина в 11 микрорайоне города расположен сквер «Молодёжный». Площадь сквера – 2,06 га. Обустройство сквера ведется с 2008 года.

Отличительной особенностью сквера является история его обустройства. Сквер построен на пустыре, где полностью отсутствовали зеленые насаждения. Произрастающие в настоящее время березы и сосны пересажены на территорию, уже в возрасте 5-8 лет, здесь они хорошо прижились и продолжают активно расти.

Через всю территорию сквера проходит «Аллея выпускников», символическое название которой говорит само за себя: на протяжении нескольких лет лучшие выпускники сургутских школ высаживают деревья и кустарники.





СКВЕР У КИНОТЕАТРА

«АВРОРА»

В центре города, в квартале «А», расположен небольшой сквер (площадь 1,2 га) с оригинальными скамейками и цветниками.

В 1994 году в центре сквера была установлена скульптурная композиция «Аврора» – богиня утренней зари (скульптор А. Ковальчук).

Сквер украшают изысканные клумбы и цветники. Зимой на площадке размещается зимний городок с праздничной ёлкой, горками и фигурками из снега.







СКВЕР

«ПАМЯТИ ЧЕРНОБЫЛЬЦЕВ»



Сквер «Памяти Чернобыльцев» расположен в микрорайоне 11Б, площадь сквера 0,4 га. Ранее он носил название «Сквер имени А.П. Чехова». В 2010 году в центральной части сквера была установлена памятная стела в честь ликвидаторов Чернобыльской аварии.

По инициативе Сургутской городской общественной организации «Ветераны Чернобыля» сквер был переименован.






«ГЕОЛОГОВ»

Вдоль улицы Мелик – Карамова и береговой зоны пойменной части реки Обь, рядом со Спасо-Преображенским храмом расположился сквер «Геологов». Площадь сквера 5,14 га.

Обустройство сквера началось в 2003 году с главной аллеи, вокруг которой расположились площадки для отдыха с вазами, выполненными из прочного гранита, ступеньки, спускающиеся к пойме реки Обь.

В центре сквера 7 октября 1969 года был установлен памятник первым 16-ти комсомольцам Сургута, на котором высечены их имена. Это место служит для ежегодных встреч бывших комсомольцев города, ветеранов войны и труда.







СКВЕР

«ГЕОЛОГОВ-ПЕРВОПРОХОДЦЕВ»



Решением городской комиссии по топонимике в 2004 году скверу в 23 микрорайоне, было присвоено название сквер «Геологов – Первопроходцев». Обустройство сквера началось в 2007 году. Площадь сквера 1,3 га.

Удобная дорожно-тропиночная сеть расположена по всей территории сквера. На пересечении дорожек располагается центральная универсальная площадка для проведения игровых мероприятий. В зимнее время года жителей Сургута здесь радует новогодняя ёлка.

Через всю центральную часть сквера проходит горка-дорожка для катания на роликовых коньках.

В сквере обустроена большая детская игровая площадка с безопасным резиновым покрытием, созданы дорожки и горка для катания на роликах, скейтбордах и велосипедах.

На территории сквера устанавливаются цветочные фигуры «Кактусы» и топиарная фигура из искусственного газона - «Мишка Тедди».



ГОРОДСКОЙ СКВЕР ВЕТЕРАНОВ



Городской сквер ветеранов находится на границе 9 и 10 микрорайонов, на прилегающей территории к дому купца Клепикова. Дом купца Клепикова является памятником истории и архитектуры XIX века, который был внесен в Реестр историко – культурного наследия ХМАО-Югры.

В сквере, площадью 0,5 га, в 2001 году были высажены кустарники в виде живой изгороди, созданы дорожки, цветочные клумбы, газоны и места отдыха со скамейками.





СКВЕР «В МИКРОРАЙОНЕ 13А»



Сквер расположен в микрорайоне 13 А по улице Профсоюзов. Площадь сквера составляет 0,39 га.

В основу архитектурно-планировочного решения была положена идея создания сквера для повседневного отдыха жителей близлежащих домов, и удобства транзитного движения пешеходов от бульвара Писателей до улицы Профсоюзов.

В 2014 году выполнены работы по обустройству сквера. Композиция сквера включает аллеи основного пешеходного движения, тротуарные дорожки и площадки для отдыха горожан, обустроенные малыми архитектурными формами.

Сочетание современного осветительного оборудования и особенностей ландшафта сквера создают благоприятные условия для отдыха горожан.



СКВЕР

«СТРОИТЕЛЬ»



В 2013 году было принято решение о создании сквера в 19 микрорайоне.


В процессе благоустройства сквера «Строитель», общей площадью 0,7 га выполнены работы по установке малых архитектурных форм, обустроена спортивная площадка с резиновым покрытием и установлено спортивное оборудование.

В 2014 году на территории сквера были высажены саженцы сибирской яблони.





СКВЕР ПО УЛИЦЕ ТОЛСТОГО



Сквер расположен в микрорайоне Железнодорожников. Площадь сквера 0,73 га.

В 2014 году выполнена реконструкция, с обустройством дорожно-тропиночной сети, увязанной с существующей застройкой микрорайона, обустроены места отдыха с установкой малых архитектурных форм: скамеек и цветочных клумб.



СКВЕР

«РЕЧНИКОВ»

Сквер «Речников» создан и обустроен в 1998 году у речного вокзала в поселке Черный Мыс. Площадь сквера 0,5 га.

При обустройстве сквера были выполнены работы по строительству дорожно-тропиночной сети с установкой малых архитектурных форм. В настоящее время этот сквер примыкает к городской набережной Олега Марчука.

В 1945 году на набережной у речного вокзала был установлен памятник «Сургутянам, ушедшим на фронт 1941-1945 годах», а затем утрачен и только в 1995 году восстановлен. На памятнике высечены слова: «С Сургутской пристани в годы Великой Отечественной войны ушли на фронт 2615 наших земляков, и 1240 из них не вернулись. Вечная им слава!».

ФОТО Художник – В. Оленин
Архитектор – Н.П. Мазуренко





НАБЕРЕЖНАЯ ОЛЕГА МАРЧУКА



В 2005 году был разработан проект по берегоукреплению на реке Обь. Территория набережной занимает склон правобережной пойменной террасы и прибрежную русловую часть реки Оби.


Набережная начинается от пассажирского причала вниз по течению, вдоль территории бывшего Сургутского рыбокомбината, и имеет протяженность 669 м.

Строительство берегоукрепления велось с 2007 по 2012 годы. Покрытие набережной выполнено из тротуарной плитки, установлены малые архитектурные формы – скамейки и урны, выполнено устройство наружного освещения.

В 2015 году на территории набережной Олега Марчука были установлены вазоны с ивой и туей.







Парки и скверы в процессе обустройства



ПАРКИ И СКВЕРЫ В ПРОЦЕССЕ ОБУСТРОЙСТВА

1. ПАРК В 43 МИКРОРАЙОНЕ

Парк расположен в центре микрорайона 43 и входит в состав Западного жилого района города Сургута. В настоящее время парковая зона представляет собой природный лесной массив, в основном из хвойных пород с площадью 41,64 га.

В 2013 году выполнены подготовительные работы по обустройству парка, с максимальным сохранением лесного массива, включающие в себя: работы по расширению дорожно-тропиночной сети парка, с устройством основания из песка, которая в зимнее время используется как лыжная трасса.

Обустройство данного парка продолжается.

2. СКВЕР В 5 «А» МИКРОРАЙОНЕ

Сквер в 5 «А» микрорайоне – внутриквартальный сквер. Границами участка с севера и юга служит жилая застройка, с запада – гаражный кооператив, с востока детский сад «Росток». Площадь сквера составляет 0,66 га.

В 2015 году выполнены работы по проектированию сквера. В основу архитектурно-планировочного решения была

положена идея создания сквера для повседневного отдыха жителей близлежащих домов и удобства движения пешеходов от жилой застройки улицы Игоря Киртбая в микрорайоне 5 «А» до улицы Флегонта Показаньева.

В настоящее время сквер частично обустроен, имеются дорожки, выполнено наружное освещение.

3. СКВЕР В 20 «А» МИКРОРАЙОНЕ

В центре 20 «А» микрорайона, в лесном массиве, расположился сквер площадью 3,7 га. В 2010 году был выполнен проект сквера с обустройством дорожно-тропиночной сети и установкой малых архитектурных форм.

4. ПАРК В РАЙОНЕ РЫБОКОМБИНАТА

Парк находится в Юго-Восточной части Восточного жилого района города Сургута на территории бывшего рыбокомбината, площадью 4,7 га. Проектирование парка началось в 2010 году.

Работы ведутся с сохранением знаковых мест, памятных для старшего поколения сургутян. По фотографиям 70-х годов



на территории будущего сквера восстановлен памятник «Речникам», посвящённый труду рыбаков в тылу в годы Великой Отечественной войны (выполнена скульптурами из Санкт-Петербурга, работы по восстановлению выполнил скульптор Н. Янчак).

5. ПАРК ИМЕНИ И.А. КИРТБАЯ

Парк имени И.А. Киртбая располагается по улице Аэрофлотской, между посёлком Лунный и улицей Буровой, площадью 3,85 га. В настоящее время сквер частично обустроен, имеются дорожки, выполнено наружное освещение.



В современном, урбанистическом мире так важно сохранить и приумножить те бесценные уголки настоящей живой природы, которые так украшают город и дарят бесконечные минуты спокойствия и умиротворения городским жителям.

Администрация города Сургута проводит работу по сохранению и благоустройству существующих парков и скверов, а также по проектированию и строительству «зеленых зон» в новых микрорайонах города. Большая часть парков и скверов уже находится в зоне существующей жилой застройки.

Проекты обустройства скверов микрорайонов 11Б, 27, 31, 39, 40 планируется осуществить в ближайшее время.

Выражаем благодарность:

Попову Д.В. – Главе города Сургута;

Сидорову А.Л. – Главе города Сургута по 2010 год;

Базарову В.В. – заместителю главы Администрации города Сургута;

Браташову В.А. – первому заместителю Главы города Сургута по 2010 год;

Полукееву С.М. – заместителю Губернатора Ханты-Мансийского автономного округа – Югры с 2013 г. по 2015 г.;

Шароховской И.М. – председателю комитета по природопользованию и экологии Администрации города Сургута с 2006 г. по 2011 г.;

Бабанскому А.А. – начальнику отдела озеленения города комитета по природопользованию и экологии Администрации города Сургута с 1998 г. по 2004 г.



Адушкину В.Б. – начальнику отдела по природопользованию и благоустройству городских территорий управления по природопользованию и экологии Администрации города Сургута;

Гапееву А.М. – главному специалисту отдела по природопользованию и благоустройству городских территорий управления по природопользованию и экологии Администрации города Сургута;

Онипченко А.В. – ведущему специалисту отдела озеленения города с 1996 г. по 2002 г.;

Зубовой Т.А. – начальнику отдела цветочного и ландшафтного оформления МБУ «Управление лесопаркового хозяйства и экологической безопасности»;

Богачу Р.А. – директору МБУ «Управление лесопаркового хозяйства и экологической безопасности»;

Соколовой О.В. – заместителю директора МБУ «Управление лесопаркового хозяйства и экологической безопасности»;

Николаенко И.А. – начальнику отдела паркового хозяйства и озеленения МБУ «Управление лесопаркового хозяйства и экологической безопасности»;

Гусевой И.Б. – заместителю начальника отдела паркового хозяйства и озеленения МБУ «Управление лесопаркового хозяйства и экологической безопасности»;

Кукуричкину Г.М. – к.б.н., доценту кафедры экологии СурГУ;

ООО «СОК»;

ЗАО «Биоком»;

ЗАО «Сургутзеленхоз»;

ЗАО «Росток»;

И ВСЕМ ЖИТЕЛЯМ ГОРОДА СУРГУТА!



Справочная информация

Управление по природопользованию и экологии

Администрации города Сургута

г. Сургут, ул. Маяковского, 15,

приёмная, тел. 8(3462) 52-45-30;

e-mail: priroda@admsurgut.ru

отдел охраны окружающей среды,

тел. 8(3462) 52-45-66;

отдел по природопользованию и благоустройству городских территорий,

тел. 8(3462) 52-45-29.

Муниципальное бюджетное учреждение

«Управление лесопаркового хозяйства и экологической безопасности»

г. Сургут, ул. Рыбников, 31

приёмная, тел. 8(3462) 26-43-90;

e-mail: forest@admsurgut.ru

отдел паркового хозяйства и озеленения,

тел. 8(3462) 95-80-27.

Составители:

С.А. Бондаренко, И.Р. Кравчук, Е.В. Валиева, Е.Г. Овсянкина.

Дизайн, вёрстка:

А.В. Вялков.

УДК 574.71
ББК к85.118.7
П18

Альбом «Парки и скверы Сургута» издается уже во второй раз. Цель данного издания – дополнить и систематизировать имеющуюся информацию по существующим и проектируемым паркам и скверам города.

В альбоме представлены фотографии парков и скверов, история их создания, а также справочная информация.

Издание предназначено для широкого круга читателей.

Отпечатано в типографии ООО «Сити-пресс», г. Тюмень, ул. Республики, 211, тел. 8 (3452) 27-37-00.

Дизайн, вёрстка: А. Вялков.

УДК 574.71
ББК к85.118.7





2015 г.